








oznaczenia:

ustalenia zmiany w planie:

UZ/US	teren projektowanego zespołu obiektów ochrony zdrowia i sportu
KD	projektowany sięgacz dojazdowy
KZ	istniejąca ulica zbiorcza
KK	istniejące tereny kolejowe
	obowiązujące linie rozgraniczające tereny o różnym sposobie użytkowania

	orientacyjne linie rozgraniczające tereny o różnym sposobie użytkowania
	orientacyjna lokalizacja projektowanego przejścia podziemnego
	granice terenu objętego zmianą w planie

informacje i ustalenia wynikające z przepisów szczególnych lub opracowań branżowych, nie będące ustaleniami zmiany w planie:

	- granica obszaru chronionego krajobrazu Karkonosze - Góry Izerskie
	- granica strefy "A" ochrony uzdrowiskowej
	- granica strefy "B" ochrony uzdrowiskowej

Stwierdzam zgodność
z oryginałem

data. 27.04.99
podpis. *M. Winiarski*

URZĄD MIEJSKI
(1) w Jeleniej Górze
WYDZIAŁ URBANISTYCZNO-ARCHYTEKTURY
I NADZORU BUDOWLANEGO
ul. Sudecka 29, tel. 647-93
58-500 JELENIA GÓRA



PRZEWODNICZĄCY
RADY MIEJSKIEJ

Zofia Czernow

załącznik graficzny
do Uchwały Nr 95/X/99
Rady Miejskiej w Jeleniej Górze
z dnia 27. KWIETNIA 1999r.