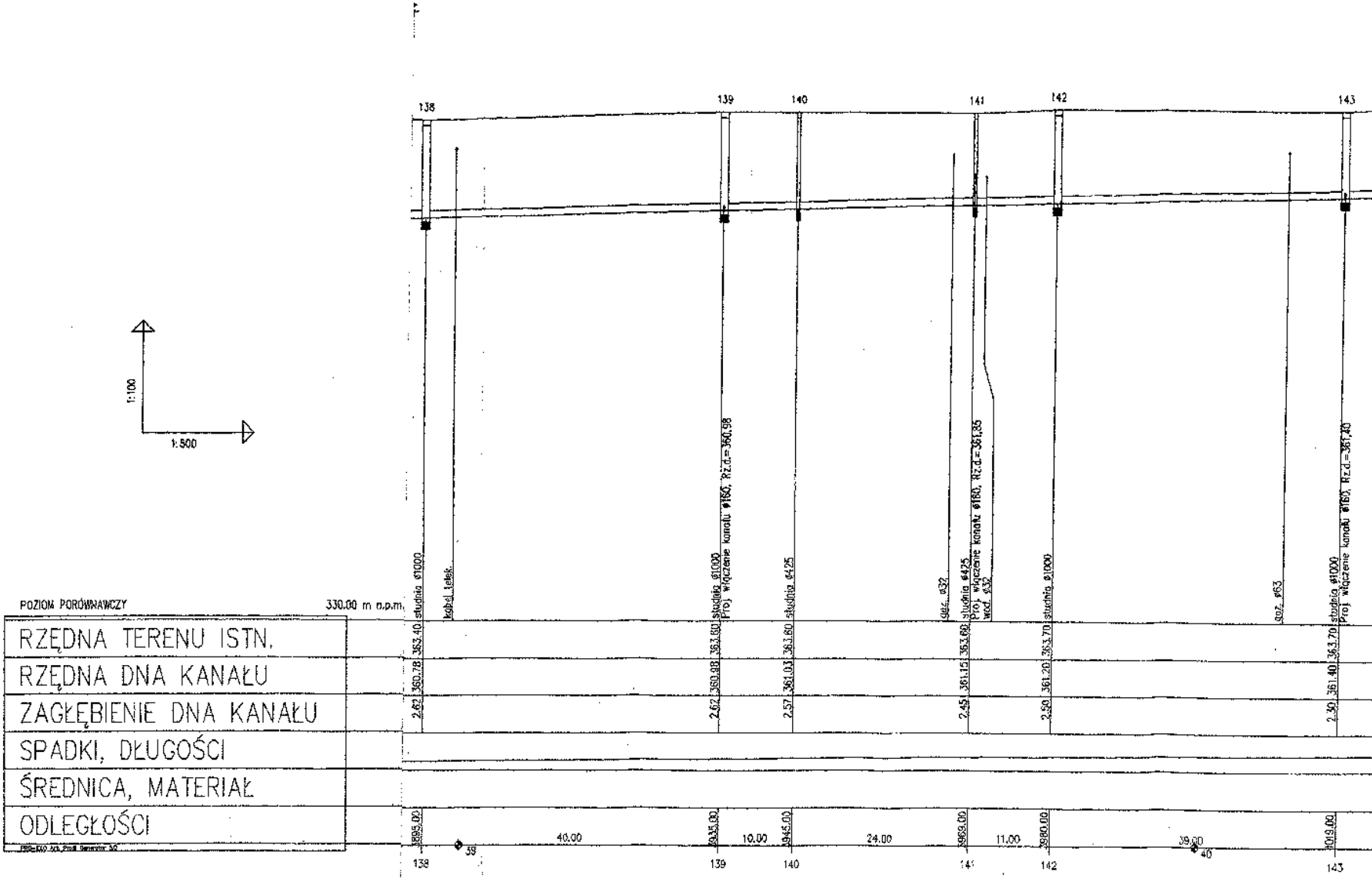
1:100
1:500
138
139
140
141
142
143
studnia ø1000
kabel telek.
studnia ø1000
Proj. włączenie kanału ø160, Rz.d.=360,98
studnia ø425
gaz. ø32
studnia ø425
Proj. włączenie kanału ø160, Rz.d.=361,85
wod. ø32
studnia ø1000
gaz. ø63
studnia ø1000
Proj. włączenie kanału ø160, Rz.d.=361,40
40.00
10.00
24.00
11.00
39.00
39
40
PRO-EKO Arch. Profil Generator 5/2

POZIOM PORÓWNAWCZY 330.00 m n.p.m.	138	139	140	141	142	143
RZĘDNA TERENU ISTN.	363.40	363.60	363.60	363.60	363.70	363.70
RZĘDNA DNA KANAŁU	360.78	360.98	361.03	361.15	361.20	361.40
ZAGŁĘBIENIE DNA KANAŁU	2.62	2.62	2.57	2.45	2.50	2.30
SPADKI, DŁUGOŚCI						
ŚREDNICA, MATERIAŁ						
ODLEGŁOŚCI	3895.00	3935.00	3945.00	3969.00	3980.00	4019.00

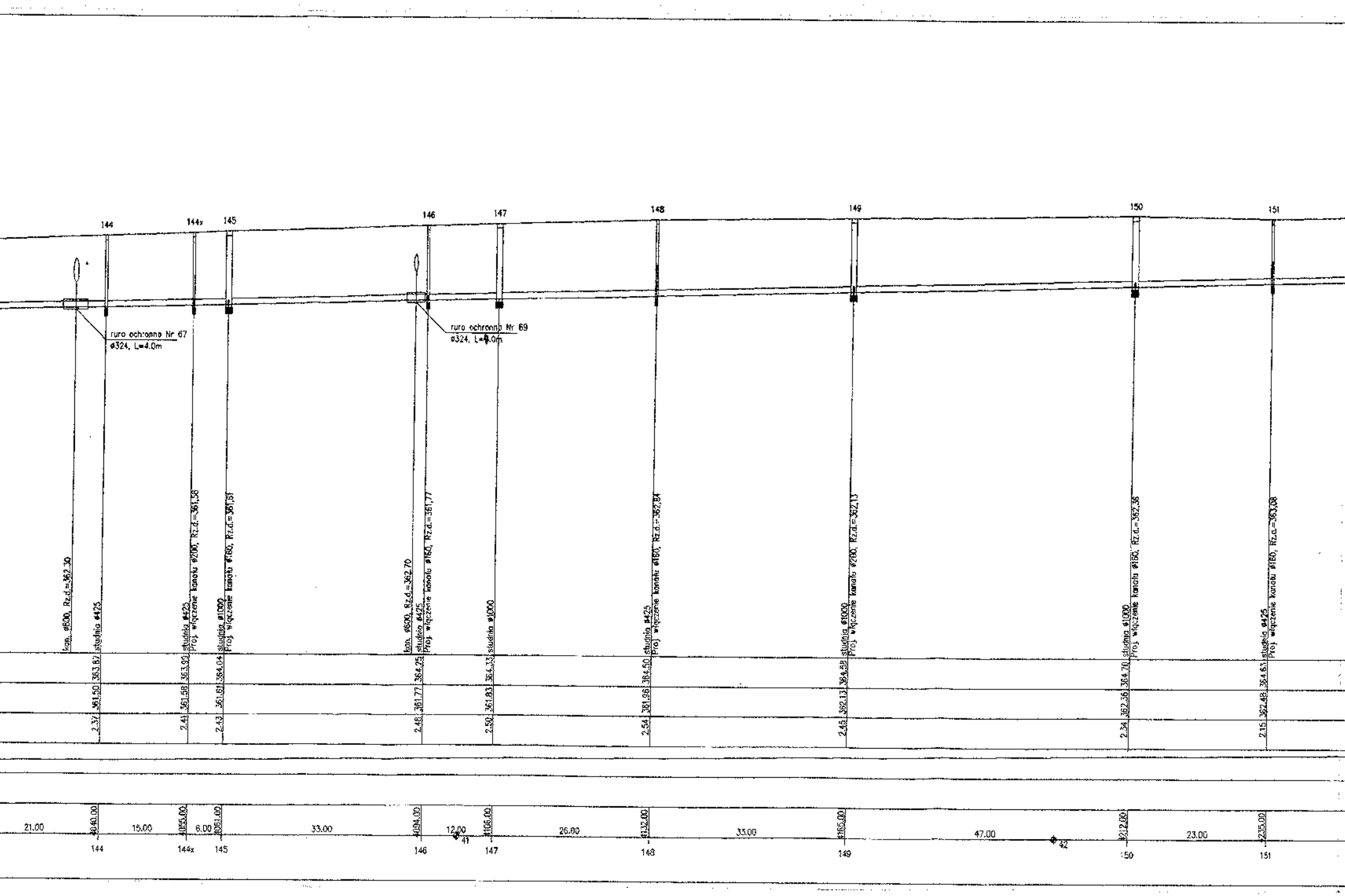
144
144x
145
146
147
148
149
150
151
ruro ochronna Nr 67
ø324, L=4.0m
ruro ochronna Nr 69
ø324, L=4.0m
kan. ø600, Rz.d.=362.30
studnia ø425
studnia ø425
Proj. włączenie kanału ø200, Rz.d.=361,58
studnia ø1000
Proj. włączenie kanału ø160, Rz.d.=361,61
kan. ø600, Rz.d.=362.70
studnia ø425
Proj. włączenie kanału ø160, Rz.d.=361,77
studnia ø1000
studnia ø425
Proj. włączenie kanału ø160, Rz.d.=362,84
studnia ø1000
Proj. włączenie kanału ø200, Rz.d.=362,13
studnia ø1000
Proj. włączenie kanału ø160, Rz.d.=362,36
studnia ø425
Proj. włączenie kanału ø160, Rz.d.=363,08
363.87
361.50
2.37
363.99
361.58
2.41
364.04
361.61
2.43
364.25
361.77
2.48
364.33
361.83
2.50
364.50
361.96
2.54
364.58
362.13
2.45
364.70
362.36
2.34
364.63
362.48
2.15
21.00
1040.00
15.00
1055.00
6.00
1061.00
33.00
1094.00
12.00
41
1106.00
26.00
1132.00
33.00
1165.00
47.00
42
1212.00
23.00
1235.00
144
144x
145
146
147
148
149
150
151

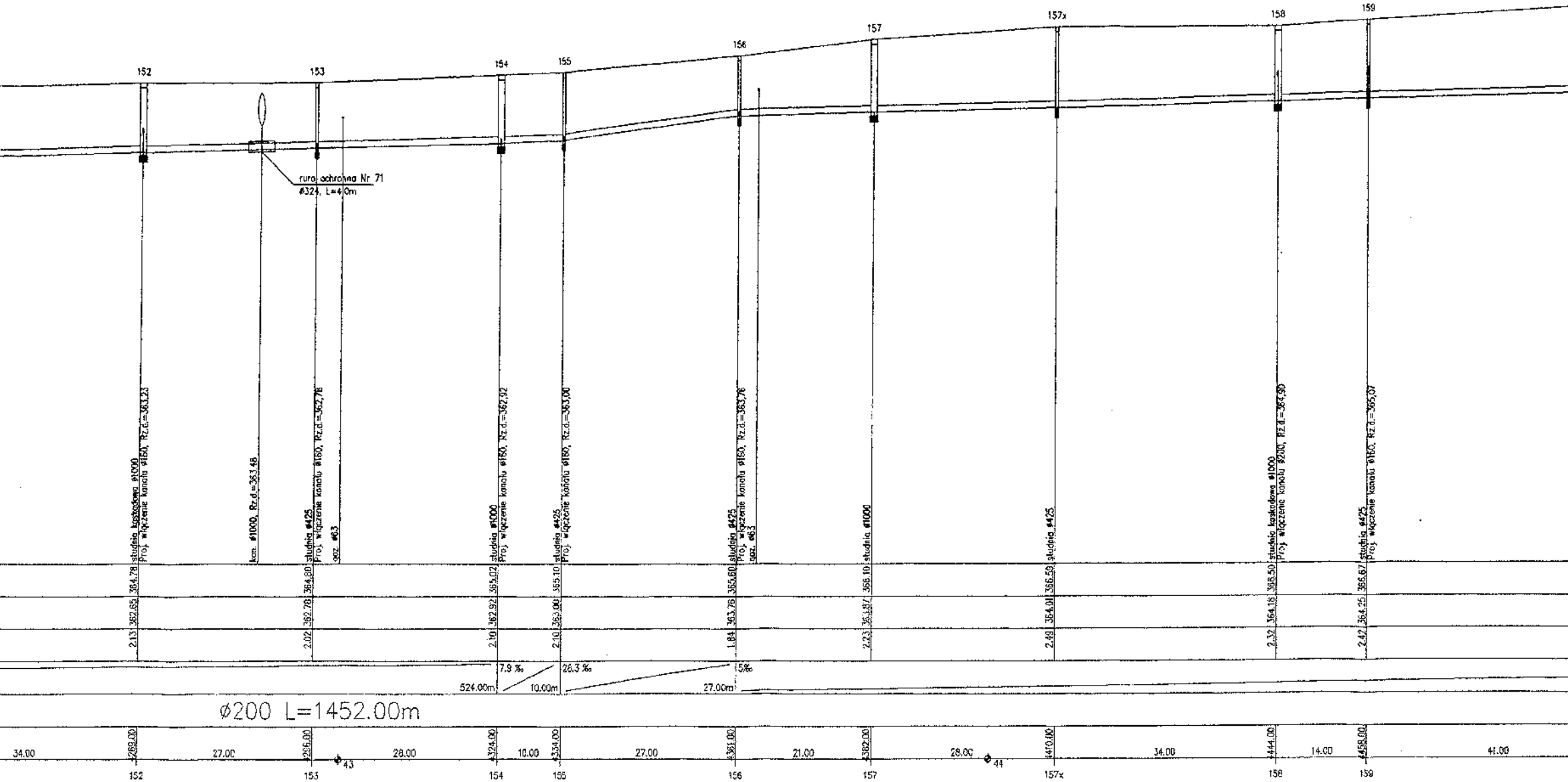
152
153
154
155
156
157
157x
158
159
rura ochronna Nr 71
ø324, L=4.0m
studnia kaskadowa ø1000
Proj. włączenie kanału ø160, Rz.d.=363,23
kan. ø1000, Rz.d.=363.48
studnia ø425
Proj. włączenie kanału ø160, Rz.d.=362,78
gaz. ø63
studnia ø1000
Proj. włączenie kanału ø160, Rz.d.=362,92
studnia ø425
Proj. włączenie kanału ø160, Rz.d.=363,00
studnia ø425
Proj. włączenie kanału ø160, Rz.d.=363,76
gaz. ø63
studnia ø1000
studnia ø425
studnia kaskadowa ø1000
Proj. włączenie kanału ø200, Rz.d.=364,90
studnia ø425
Proj. włączenie kanału ø160, Rz.d.=365,07
364.78
362.65
2.13
364.80
362.78
2.02
365.02
362.92
2.10
365.10
363.00
2.10
365.60
363.76
1.84
366.10
363.87
2.23
366.59
364.01
2.49
366.50
364.18
2.32
366.67
364.25
2.42
7.9 ‰
524.00m
28.3 ‰
10.00m
5‰
27.00m
ø200 L=1452.00m
34.00
269.00
27.00
296.00
43
28.00
324.00
10.00
334.00
27.00
361.00
21.00
382.00
28.00
44
410.00
34.00
444.00
14.00
458.00
41.00
152
153
154
155
156
157
157x
158
159

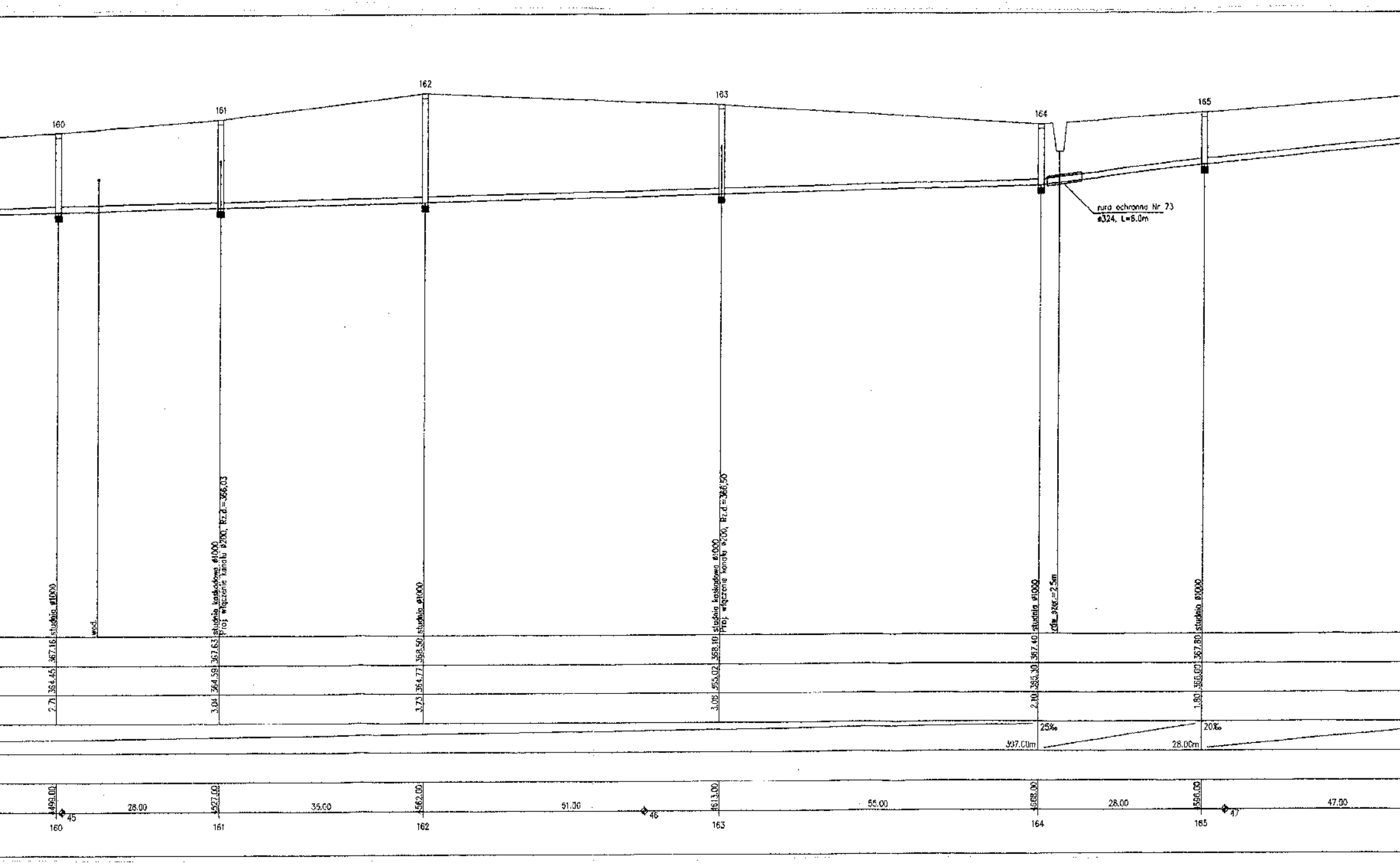
160
161
162
163
164
165
rura ochronna Nr 73
ø324, L=6.0m
studnia ø1000
wod.
studnia kaskadowa ø1000
Proj. włączenie kanału ø200, Rz.d.=366,03
studnia ø1000
studnia kaskadowa ø1000
Proj. włączenie kanału ø200, Rz.d.=366,50
studnia ø1000
rów szer.=2,5m
studnia ø1000
367.16
364.45
2.71
367.63
364.59
3.04
368.50
364.77
3.73
368.10
365.02
3.08
367.40
365.30
2.10
367.80
366.00
1.80
25‰
307.00m
20‰
28.00m
499.00
527.00
562.00
613.00
568.00
596.00
28.00
35.00
51.00
55.00
28.00
47.00
45
46
47
160
161
162
163
164
165

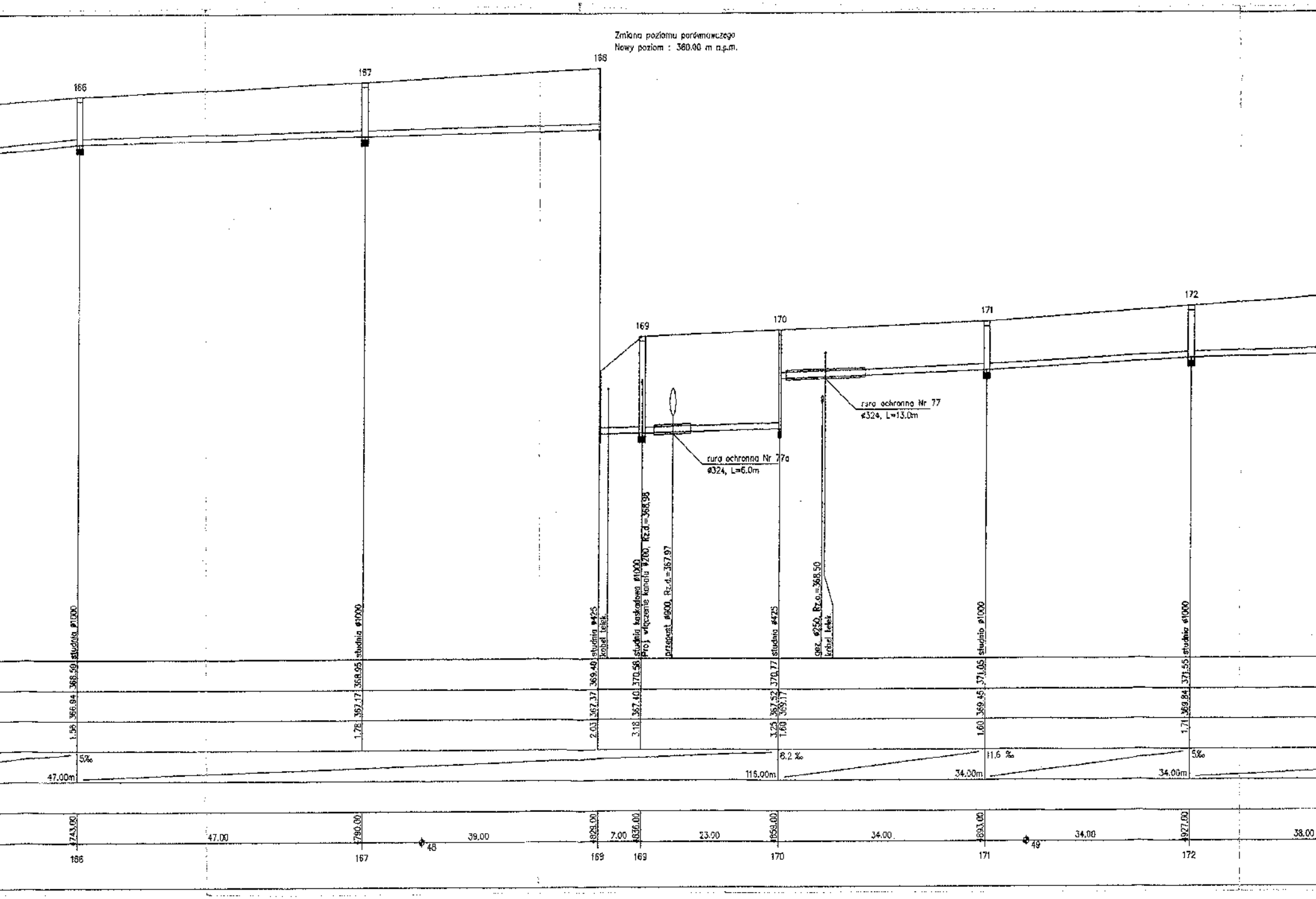
Zmiana poziomu porównawczego
Nowy poziom : 360.00 m n.p.m.
166
167
168
169
170
171
172
rura ochronna Nr 77a
ø324, L=6.0m
rura ochronna Nr 77
ø324, L=13.0m
studnia ø1000
studnia ø1000
studnia ø425
kabel telek.
studnia kaskadowa ø1000
Proj. włączenie kanału ø200, Rz.d.=368,98
przepust ø900, Rz.d.=367.97
studnia ø425
gaz. ø250, Rz.o.=368.50
kabel telek.
studnia ø1000
studnia ø1000
368.50
366.94
1.56
368.95
367.17
1.78
369.40
367.37
2.03
370.58
367.40
3.18
370.77
367.52
369.17
3.25
1.60
371.05
369.45
1.60
371.55
369.84
1.71
5‰
47.00m
6.2 ‰
116.00m
11.6 ‰
34.00m
5‰
34.00m
4743.00
47.00
4790.00
48
39.00
4829.00
7.00
4836.00
23.00
4859.00
34.00
4893.00
49
34.00
4927.00
38.00
166
167
169
169
170
171
172

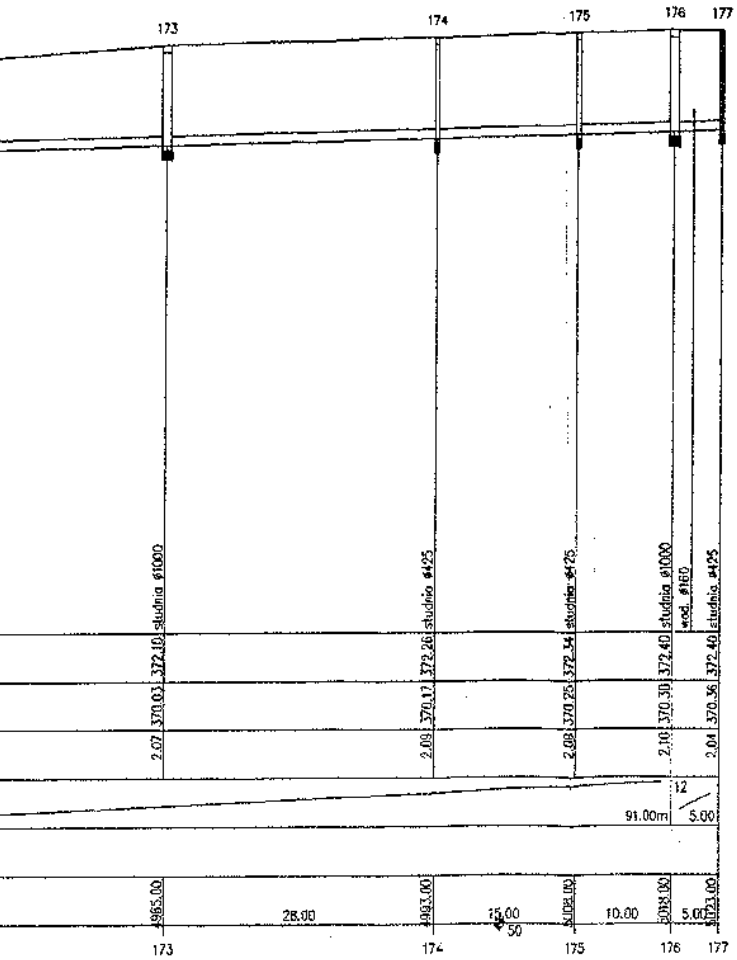
173
174
175
176
177
studnia ø1000
studnia ø425
studnia ø425
studnia ø1000
wod. ø160
studnia ø425
372.10
372.26
372.34
372.40
372.40
370.03
370.17
370.25
370.30
370.36
2.07
2.09
2.08
2.10
2.04
12
91.00m
5.00
4965.00
28.00
4993.00
15.00
50
5008.00
10.00
5018.00
5.00
5023.00
173
174
175
176
177

Na profilach opisano teren istniejący. Jednak dla studni zlokalizowanych w przebudowywanej ul. Wrocławskiej określono na profilu rzędne projektowane z projektu drogowego Prokom (istniejący teren jest 20-30cm niżej).

Przy zbliżeniach mniejszych niż 1,5 m przewodów kanalizacyjnych z istn. siecią gazową zaprojektowano rury ochronne z PVC L=3,0m na projektowanej kanalizacji
Uwaga dotyczy wszystkich profili.

Przy zbliżeniach mniejszych niż 0,6m przewodów wodociągowych z przewodami kanalizacyjnymi i tłocznymi ścieków zaprojektowano rury ochronne z PVC L=1,5m na wodociągach projektowanych oraz rury ochronne j.w. na projektowanej kanalizacji dla skrzyżowań z wodociągami istniejącymi.
Uwaga dotyczy wszystkich profili.

MIASTO JELENIA GÓRA

Projekt	ZAOPATRZENIE W WODĘ I OCZYSZCZANIE ŚCIEKÓW W JELENIEJ GÓRZE – Sieć kan. san. i sieć wod.dla jednostki strukturalnej Maciejowa w Jeleniej Górze
Obiekt	Sieć kanalizacji sanitarnej i sieć wodociągowa dla jednostki strukturalnej Maciejowa w Jeleniej Górze
Rysunek	Profil podłużny kanalizacji sanitarnej (1) /ruroc. główny od Batal. Chłop.- Wrocławska-Trzcińska/

Skala	**Kod rysunku**	**Data**	**Rewizja**	**Numer**
1:100/500	sieć. kan.mac.zad.3_7001	09.2006	1	1