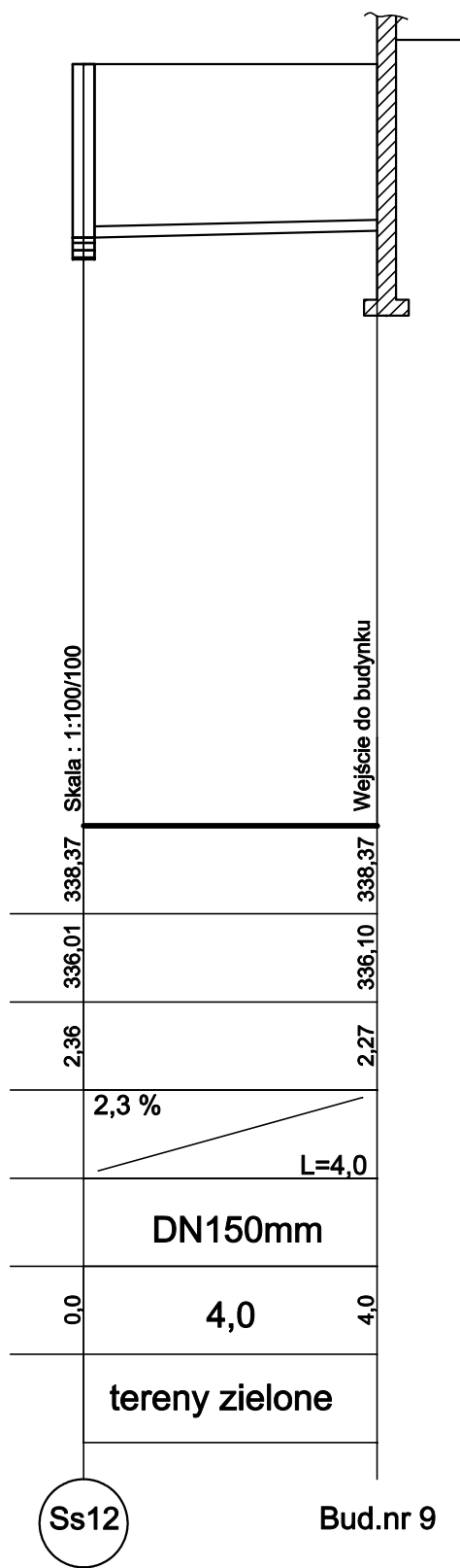
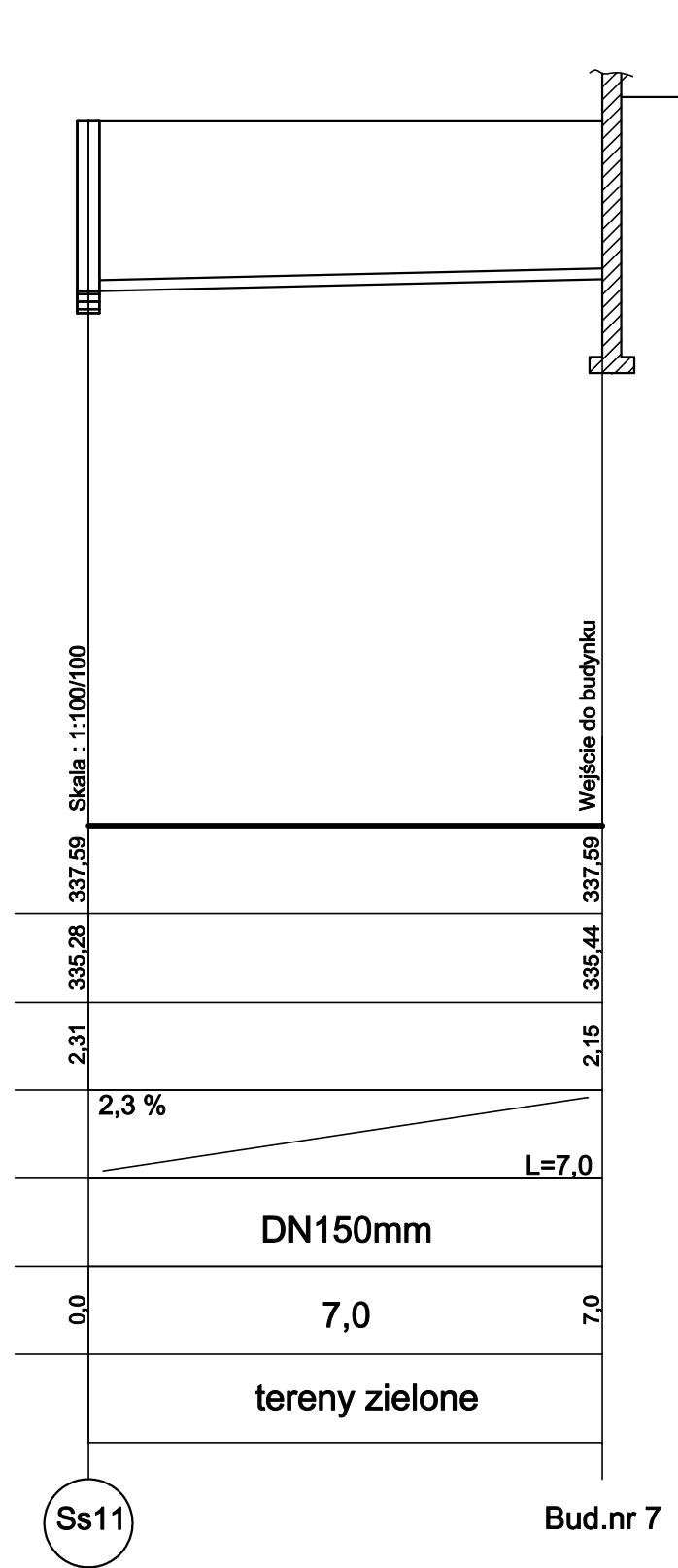
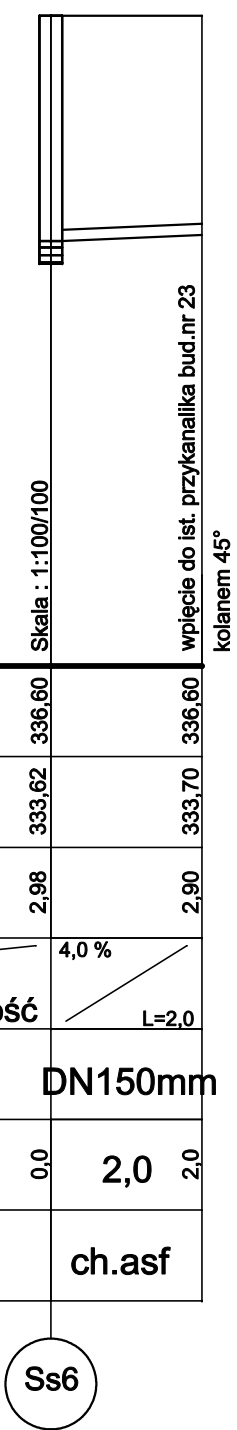


Poziom porównawczy 328,00 m n.p.m.

Rzędna terenu projektowanego	336,60	336,60
Rzędna dna kanału	333,62	333,70
Zagłębienie dna kanału	2,98	2,90
Spadek	4,0 %	
Długość	L=2,0	
Średnica	DN150mm	
Odległości [m]	0,0	2,0
Nawierzchnia [m]	ch.asf	



MIASTO JELENIA GÓRA

Projekt	Przebudowa sieci kanalizacji sanitarnej i deszczowej Etap-II w Jeleniej Górze		
Obiekt	Sieć kanalizacji sanitarnej i deszczowej ul. Karłowicza, ul. Różyckiego w Jeleniej Górze		
Rysunek	Profil podłużny kanalizacji sanitarnej		
Skala	Kod rysunku	Data	Numer
1:100/500	siec.kan.zad.1_5003	09.2006	1
			3