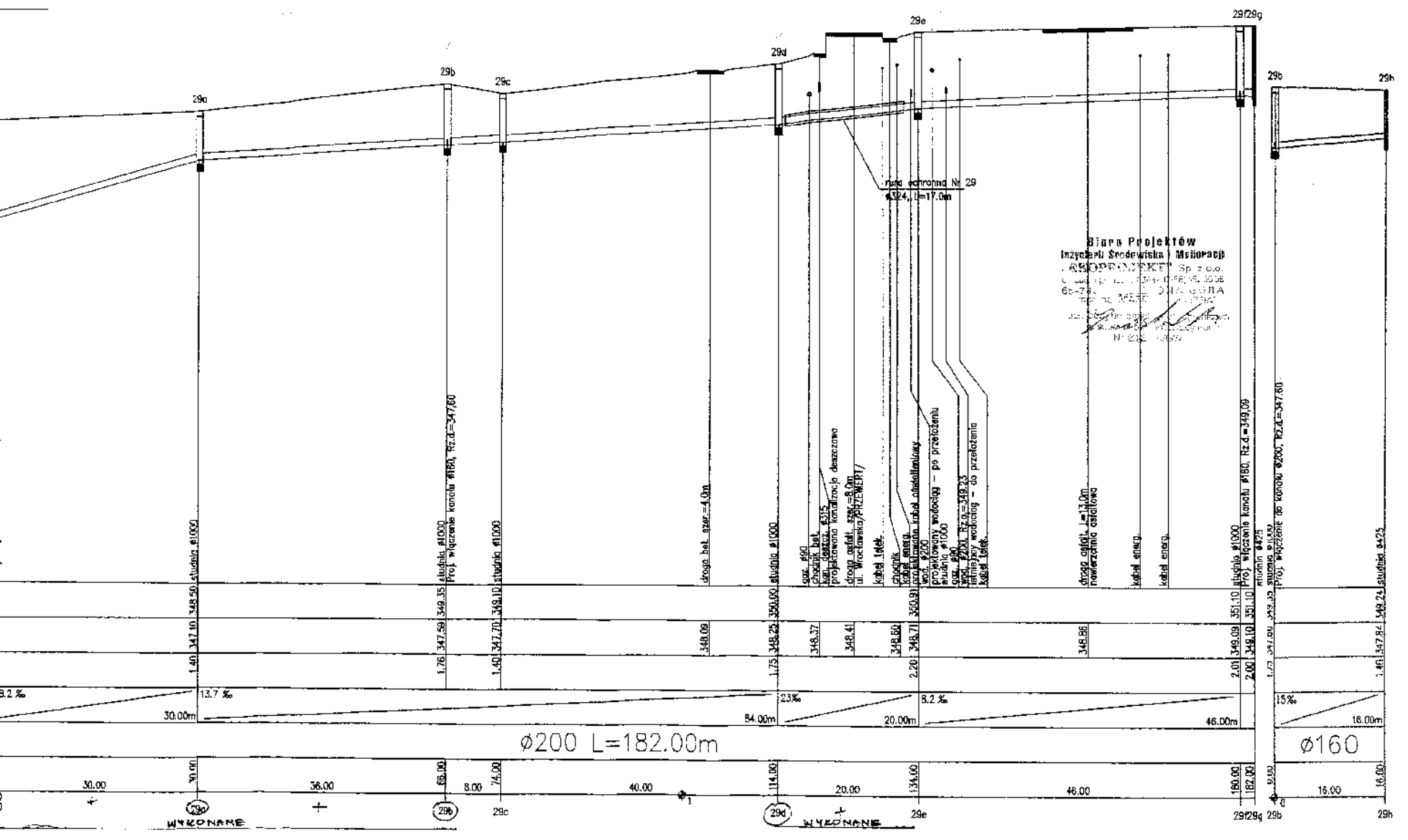
29a
29b
29c
29d
29e
29f29g
29b
29h
rura ochronna Nr 29
ø324, L=17.0m
studnia ø1000
studnia ø1000
Proj. włączenie kanału ø160, Rz.d.=347,60
studnia ø1000
droga bet. szer.=4.0m
studnia ø1000
gaz. ø90
chodnik bet.
kan. deszcz. ø315
projektowana kanalizacja deszczowa
droga asfalt. szer.=8.0m
ul. Wrocławska/PRZEWERT/
kabel telek.
chodnik
kabel energ.
projektowany kabel oświetleniowy
wod. ø200
projektowany wodociąg – po przełożeniu
studnia ø1000
gaz. ø90
wod. ø200, Rz.o.=349,23
istniejący wodociąg – do przełożenia
kabel telek.
droga asfalt. L=13.0m
nawierzchnia asfaltowa
kabel energ.
kabel energ.
studnia ø1000
Proj. włączenie kanału ø160, Rz.d.=349,09
studnia ø425
studnia ø1000
Proj. włączenie do kanału ø200, Rz.d.=347,60
studnia ø425
348.50
347.10
1.40
349.35
347.59
1.76
349.10
347.70
1.40
348.09
350.00
348.25
1.75
348.37
348.41
348.60
350.91
348.71
2.20
348.86
351.10
349.09
2.01
351.10
349.10
2.00
349.35
347.60
1.75
349.24
347.84
1.40
8.2 ‰
13.7 ‰
30.00m
54.00m
23‰
20.00m
8.2 ‰
46.00m
15‰
16.00m
ø200 L=182.00m
ø160
30.00
30.00
36.00
66.00
8.00
74.00
40.00
114.00
20.00
134.00
46.00
180.00
182.00
0.00
16.00
16.00
WYKONANE
WYKONANE

Biuro Projektów
Inżynierii Środowiska i Melioracji
„EKOPROJEKT" Sp. z o.o.
65-7
ZIELONA GÓRA


29f
29i
29j
studnia ø1000
Proj. włączenie do kanału ø200, Rz.d.=349.09
studnia ø425
studnia ø425
351.10
351.50
351.50
349.09
350.01
350.10
2.01
1.49
1.40
57.6 ‰
16.00m
15‰
6.00
ø160 L=22.00m
0.00
16.00
22.00
16.00
6.00
0
29f
29i
29j


31
31a
31b
31c
31d
studnia kaskadowa ø1000
Proj. włączenie do kanału ø315, Rz.d.=345.57
studnia ø425
studnia ø425
studnia ø1000
studnia ø425
budynek
349.04
348.90
349.31
349.51
349.93
349.93
345.57
347.44
347.50
347.91
348.11
348.44
348.53
3.47
1.60
1.40
1.40
1.40
1.49
1.40
5‰
11.00m
18.6 ‰
22.00m
28.6 ‰
7.00
15‰
22.00m
15‰
6.00
ø200 L=62.00m
ø160
0.00
11.00
33.00
40.00
62.00
68.00
11.00
22.00
7.00
22.00
6.00
0
31
31a
31b
31c
31d
b6.

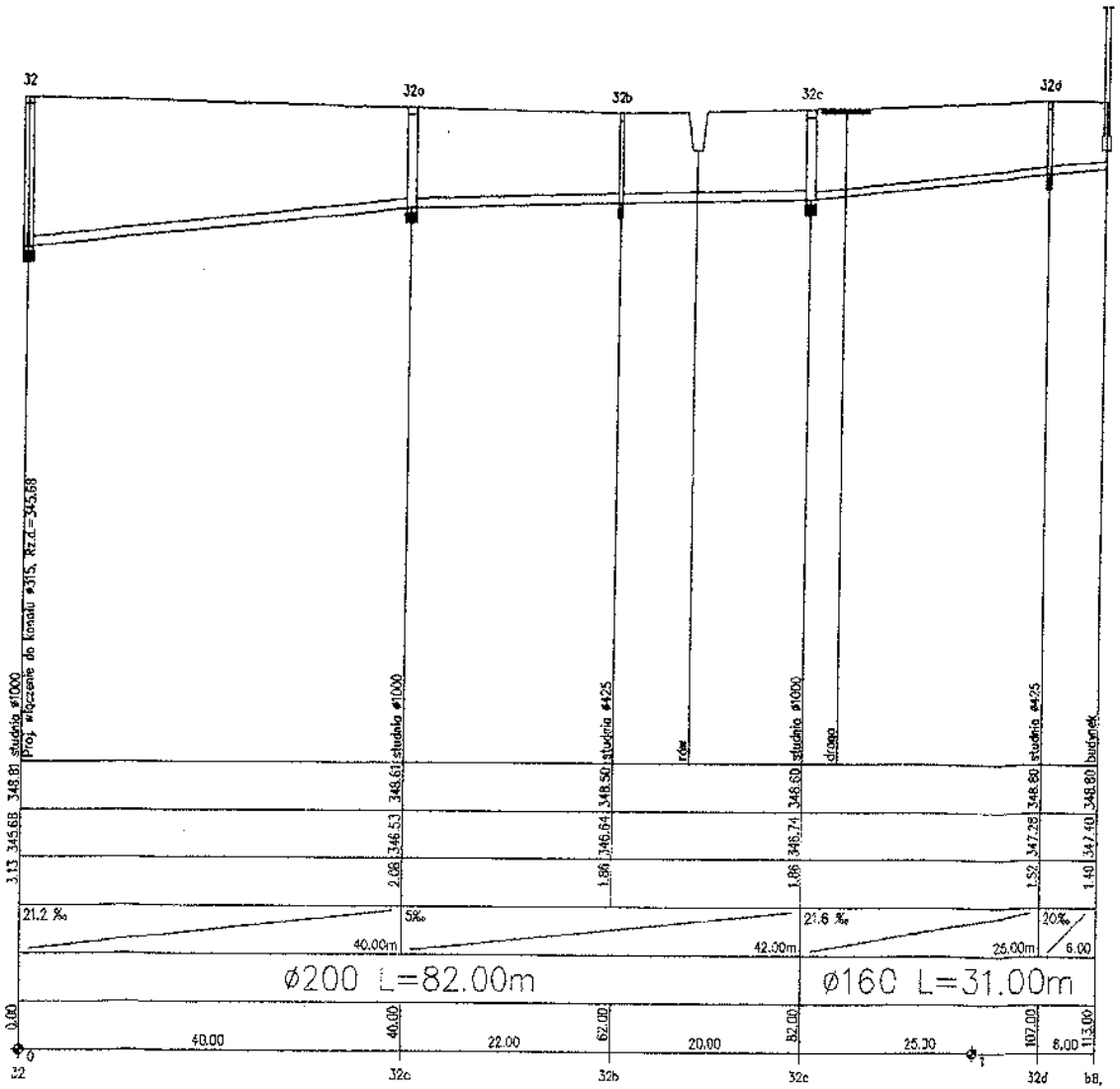
32
32a
32b
32c
32d
studnia ø1000
Proj. włączenie do kanału ø315, Rz.d.=345.68
studnia ø1000
studnia ø425
rów
studnia ø1000
droga
studnia ø425
budynek
348.81
348.61
348.50
348.60
348.80
348.80
345.68
346.53
346.64
346.74
347.28
347.40
3.13
2.08
1.86
1.86
1.52
1.40
21.2 ‰
40.00m
5‰
42.00m
21.6 ‰
25.00m
20‰
6.00
ø200 L=82.00m
ø160 L=31.00m
0.00
40.00
62.00
82.00
107.00
113.00
40.00
22.00
20.00
25.00
6.00
0
32
32a
32b
32c
32d
b8.

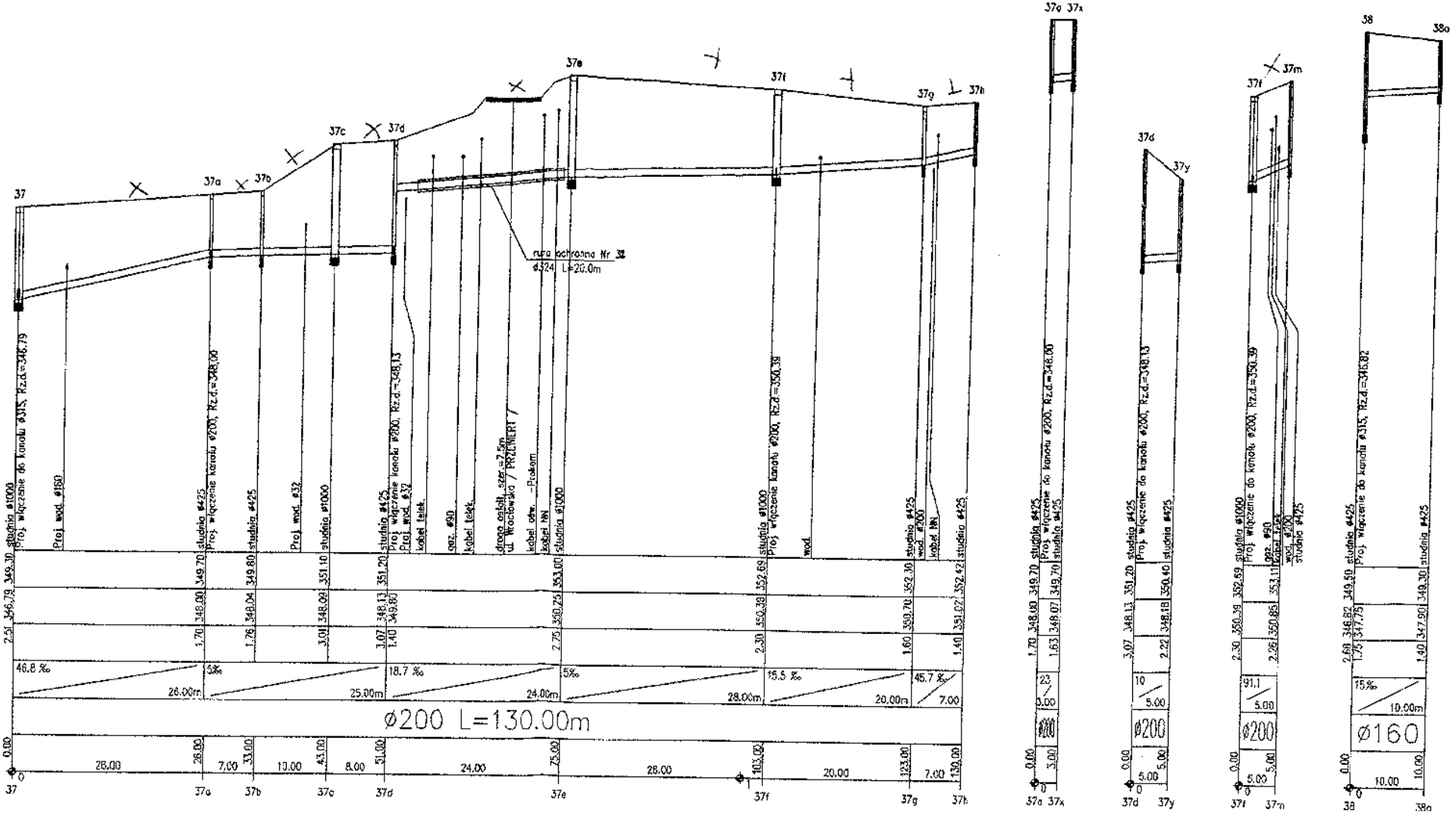
37
37a
37b
37c
37d
37e
37f
37g
37h
rura ochronna Nr 32
ø324 L=20.0m
studnia ø1000
Proj. włączenie do kanału ø315, Rz.d.=346,79
Proj. wod. ø160
studnia ø425
Proj. włączenie kanału ø200, Rz.d.=348,00
studnia ø425
Proj. wod. ø32
studnia ø1000
studnia ø425
Proj. włączenie kanału ø200, Rz.d.=348,13
Proj. wod. ø32
kabel telek.
gaz. ø90
kabel telek.
droga osiedl. szer.=7.5m
ul. Wrocławska / PRZEMERT /
kabel otw. -Prokom
kabel NN
studnia ø1000
studnia ø1000
Proj. włączenie kanału ø200, Rz.d.=350,39
wod.
studnia ø425
wod. ø200
kabel NN
studnia ø425
349.30
346.79
2.51
349.70
348.00
1.70
349.80
348.04
1.76
351.10
348.09
3.01
351.20
348.13
349.80
3.07
1.40
353.00
350.25
2.75
352.69
350.39
2.30
352.30
350.70
1.60
352.42
351.02
1.40
46.8 ‰
26.00m
5‰
25.00m
18.7 ‰
24.00m
5‰
28.00m
15.5 ‰
20.00m
45.7 ‰
7.00
ø200 L=130.00m
0.00
26.00
33.00
43.00
51.00
75.00
103.00
123.00
130.00
26.00
7.00
10.00
8.00
24.00
28.00
20.00
7.00
0
1
37a 37x
studnia ø425
Proj. włączenie do kanału ø200, Rz.d.=348,00
studnia ø425
349.70
348.00
1.70
349.70
348.07
1.63
23
3.00
ø200
0.00
3.00
0
37a
37x
37d
37y
studnia ø425
Proj. włączenie do kanału ø200, Rz.d.=348,13
studnia ø425
351.20
348.13
3.07
350.40
348.18
2.22
10
5.00
ø200
0.00
5.00
5.00
0
37d
37y
37f
37m
studnia ø1000
Proj. włączenie do kanału ø200, Rz.d.=350,39
gaz. ø90
kabel telek.
wod. ø200
studnia ø425
352.69
350.39
2.30
353.11
350.85
2.26
91.1
5.00
ø200
0.00
5.00
5.00
0
37f
37m
38
38a
studnia ø425
Proj. włączenie do kanału ø315, Rz.d.=346,82
studnia ø425
349.50
346.82
347.75
2.68
1.75
349.30
347.90
1.40
15‰
10.00m
ø160
0.00
10.00
10.00
0
38
38a

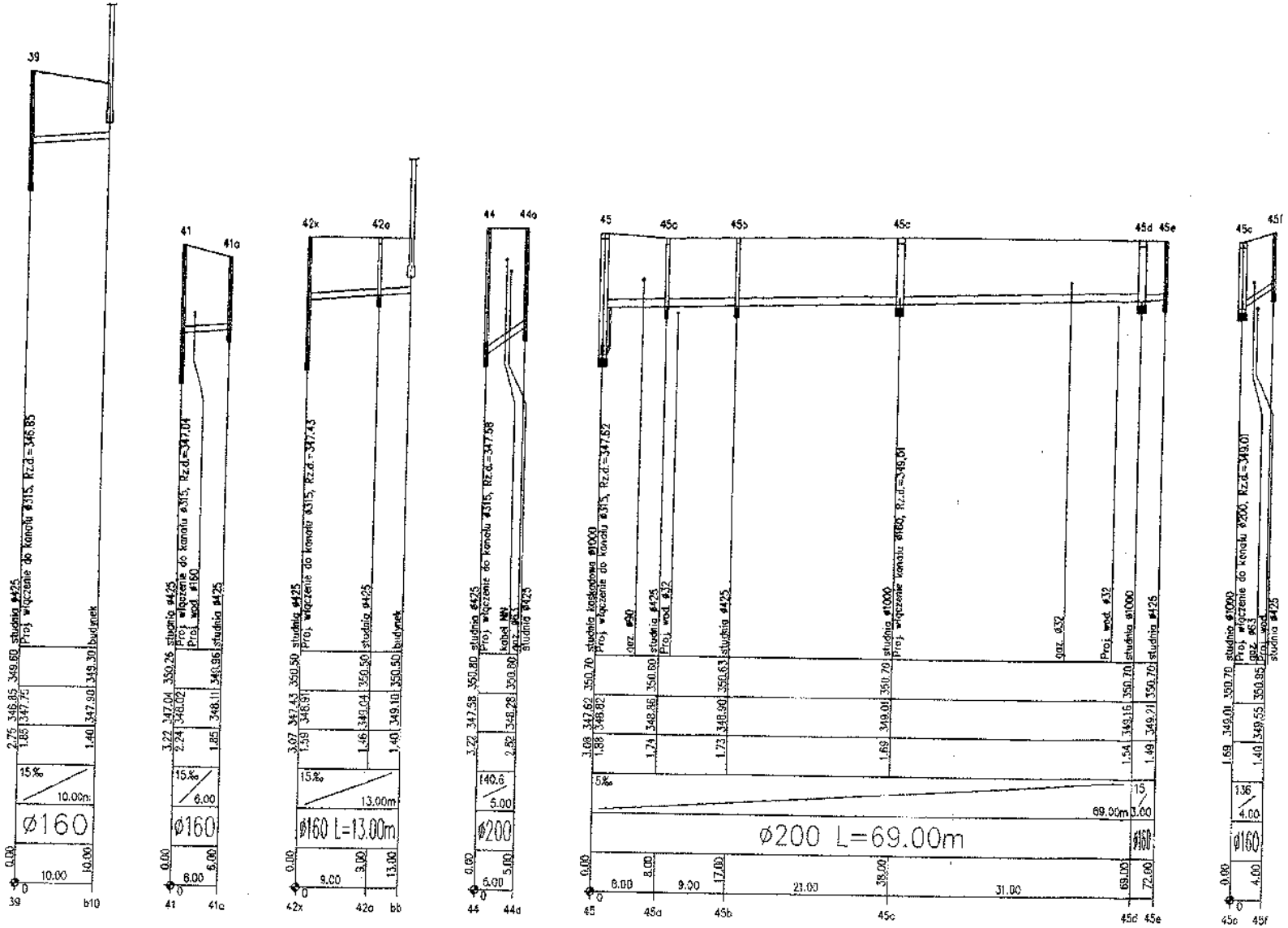
39
41
41a
42x
42a
44
44a
45
45a
45b
45c
45d
45e
45f
studnia ø425
Proj. włączenie do kanału ø315, Rz.d.=346,85
budynek
2.75 346.85 349.60
1.85 347.75
1.40 347.90 349.30
15‰
10.00m
Ø160
0.00
10.00
0
b10
Proj. włączenie do kanału ø315, Rz.d.=347,04
Proj. wod. ø160
3.22 347.04 350.26
2.24 348.02
1.85 348.11 349.96
6.00
Proj. włączenie do kanału ø315, Rz.d.=347,43
3.07 347.43 350.50
1.59 348.91
1.46 349.04 350.50
1.40 349.10 350.50
13.00m
ø160 L=13.00m
9.00
3.00
13.00
bb
Proj. włączenie do kanału ø315, Rz.d.=347,58
kabel NN
gaz ø63
3.22 347.58 350.80
2.52 348.28 350.80
140.6
5.00
ø200
studnia kaskadowa ø1000
Proj. włączenie do kanału ø315, Rz.d.=347,62
gaz ø90
Proj. wod. ø32
3.08 347.62 350.70
1.88 348.82
1.74 348.86 350.60
1.73 348.90 350.63
studnia ø1000
Proj. włączenie kanału ø160, Rz.d.=349,01
1.69 349.01 350.70
gaz ø32
1.54 349.16 350.70
1.49 349.21 350.70
5‰
15
69.00m
3.00
Ø200 L=69.00m
ø160
8.00
9.00
17.00
21.00
38.00
31.00
69.00
72.00
Proj. włączenie do kanału ø200, Rz.d.=349,01
gaz ø63
Proj. wod.
1.69 349.01 350.70
1.40 349.55 350.95
136
4.00

MIASTO JELENIA GÓRA	
Projekt	ZAOPATRZENIE W WODĘ I OCZYSZCZANIE ŚCIEKÓW W JELENIEJ GÓRZE – Sieć kan. san. i sieć wod.dla jednostki strukturalnej Maciejowa w Jeleniej Górze
Obiekt	Sieć kanalizacji sanitarnej i sieć wodociągowa dla jednostki strukturalnej Maciejowa w Jeleniej Górze
Rysunek	Profile podłużne kanalizacji sanitarnej (3) /ul. Maciejowska, cz. ul. Wrocławskiej (SR 22-45)/

Skala	**Kod rysunku**	**Data**	**Rewizja**	**Numer**
1:100/500	sieć. kan.mac.zad.3_7003	09.2006	1	3