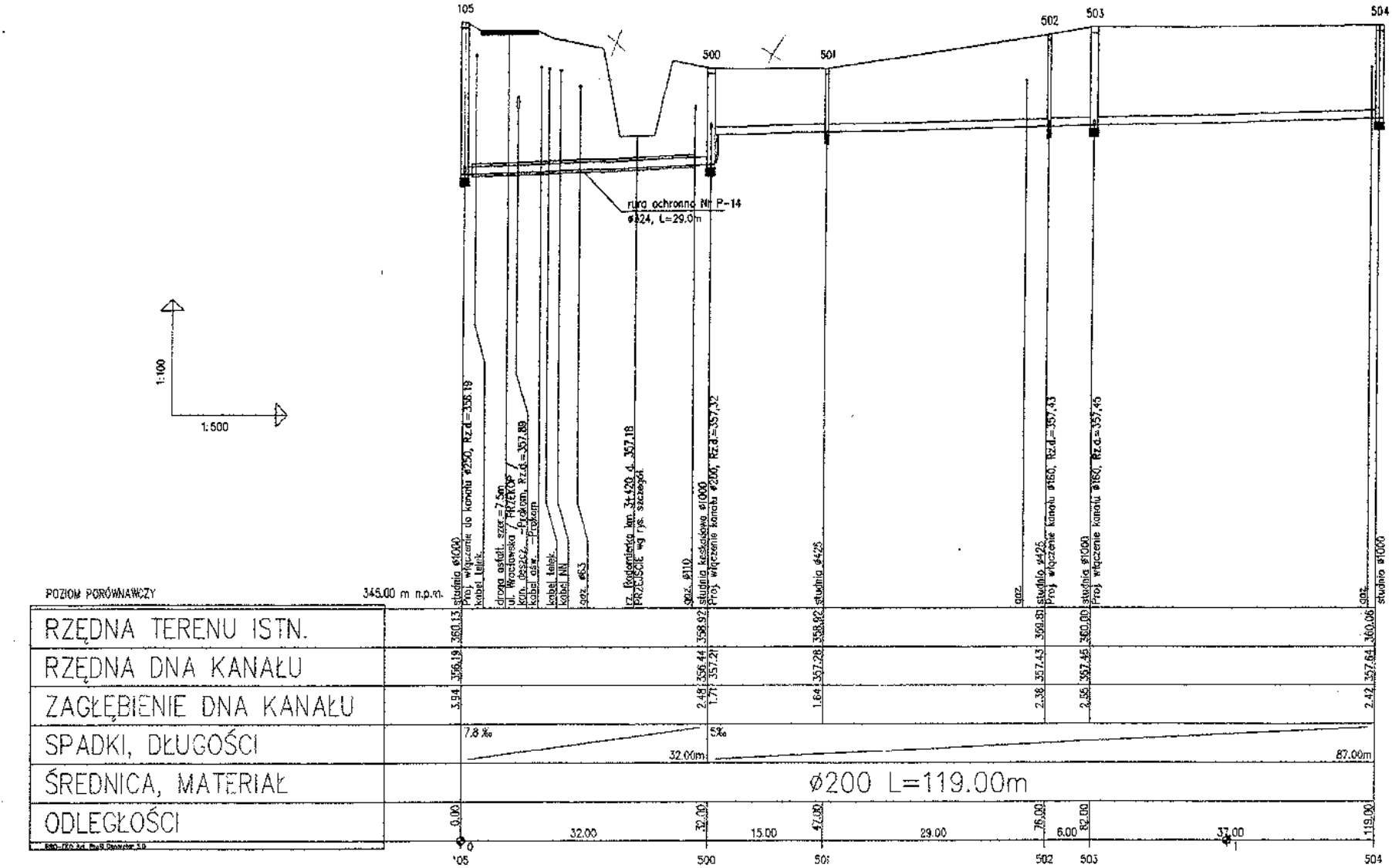

105
500
501
502
503
504
rura ochronna Nr P-14
ø324, L=29.0m
1:100
1:500
studnia ø1000
Proj. włączenie do kanału ø250, Rz.d.=356.19
kabel telek.
droga asfalt. szer.=7.5m
ul. Wrocławska / PRZEKOP /
kan. deszcz. –Prokom, Rz.d.=357.89
kabel ośw. –Prokom
kabel telek.
kabel NN
gaz. ø63
rz. Radomierka km. 3+420 d. 357.18
PRZEJŚCIE wg rys. szczegół.
gaz. ø110
studnia kaskadowa ø1000
Proj. włączenie kanału ø200, Rz.d.=357,32
studnia ø425
gaz
studnia ø425
Proj. włączenie kanału ø160, Rz.d.=357,43
studnia ø1000
Proj. włączenie kanału ø160, Rz.d.=357,45
gaz
studnia ø1000

POZIOM PORÓWNAWCZY 345.00 m n.p.m.

	105	500	501	502	503	504
RZĘDNA TERENU ISTN.	360.13	358.92	358.92	359.81	360.00	360.06
RZĘDNA DNA KANAŁU	356.19	356.44 357.21	357.28	357.43	357.45	357.64
ZAGŁĘBIENIE DNA KANAŁU	3.94	2.48 1.71	1.64	2.38	2.56	2.42
SPADKI, DŁUGOŚCI	7.8 ‰	32.00m / 5‰				87.00m
ŚREDNICA, MATERIAŁ	ø200 L=119.00m					
ODLEGŁOŚCI	0.00	32.00	47.00	76.00	82.00	119.00

ODLEGŁOŚCI between stations: 32.00, 15.00, 29.00, 6.00, 37.00

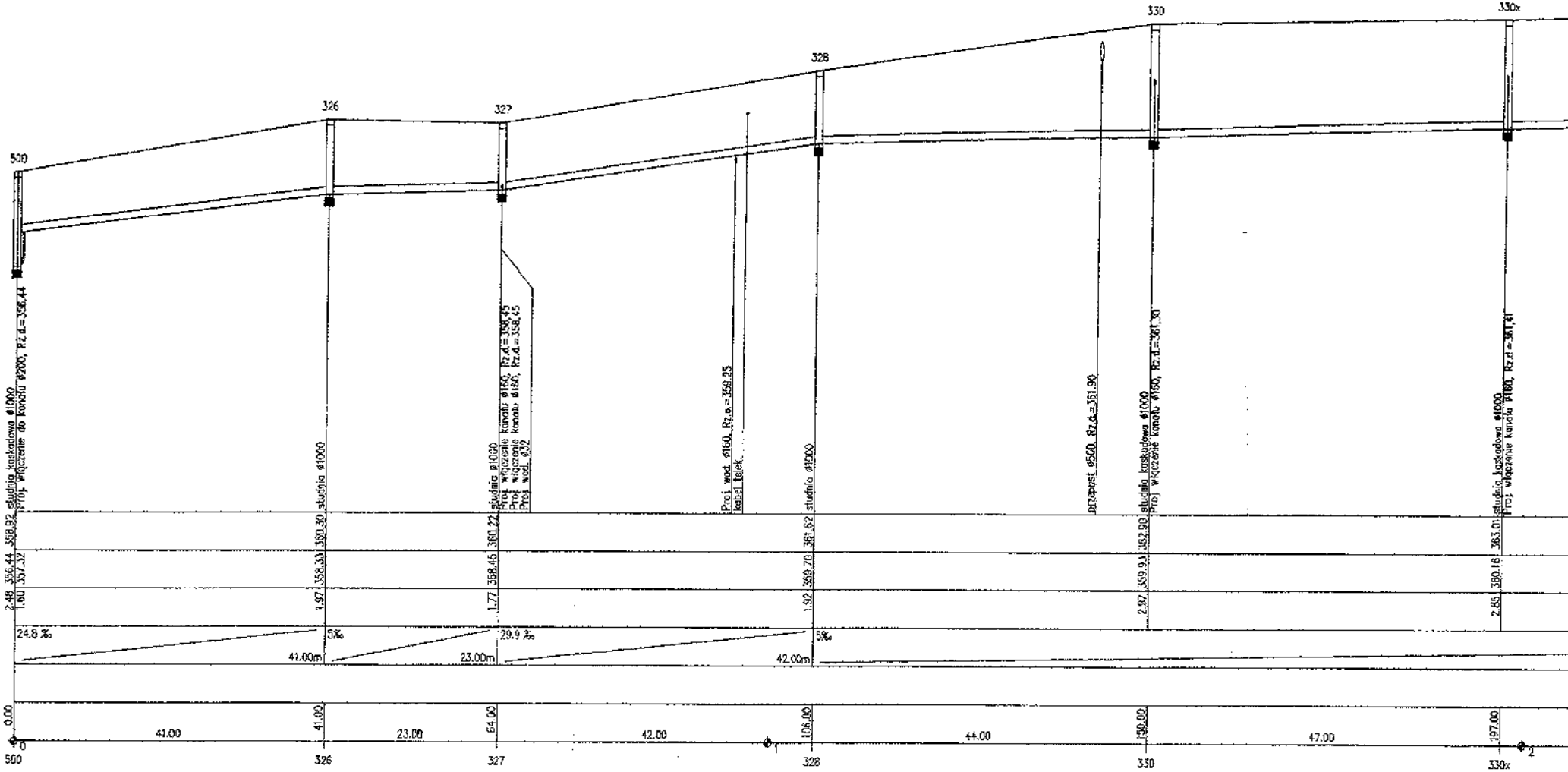
500
326
327
328
330
330x
studnia kaskadowa ø1000
Proj. włączenie do kanału ø200, Rz.d.=356,44
studnia ø1000
studnia ø1000
Proj. włączenie kanału ø160, Rz.d.=358,45
Proj. włączenie kanału ø160, Rz.d.=358,45
Proj. wod. ø32
Proj. wod. ø160, Rz.o.=359,25
kabel telek.
studnia ø1000
przepust ø500, Rz.d.=361,90
studnia kaskadowa ø1000
Proj. włączenie kanału ø160, Rz.d.=361,30
studnia kaskadowa ø1000
Proj. włączenie kanału ø160, Rz.d.=361,41
358.92
356.44
357.32
2.48
1.60
360.30
358.33
1.97
361.22
358.45
1.77
361.62
359.70
1.92
362.90
359.93
2.97
363.01
360.16
2.85
24.8 ‰
41.00m
5‰
23.00m
29.9 ‰
42.00m
5‰
0.00
41.00
64.00
106.00
150.00
197.00
41.00
23.00
42.00
44.00
47.00
0
1
2
500
326
327
328
330
330x

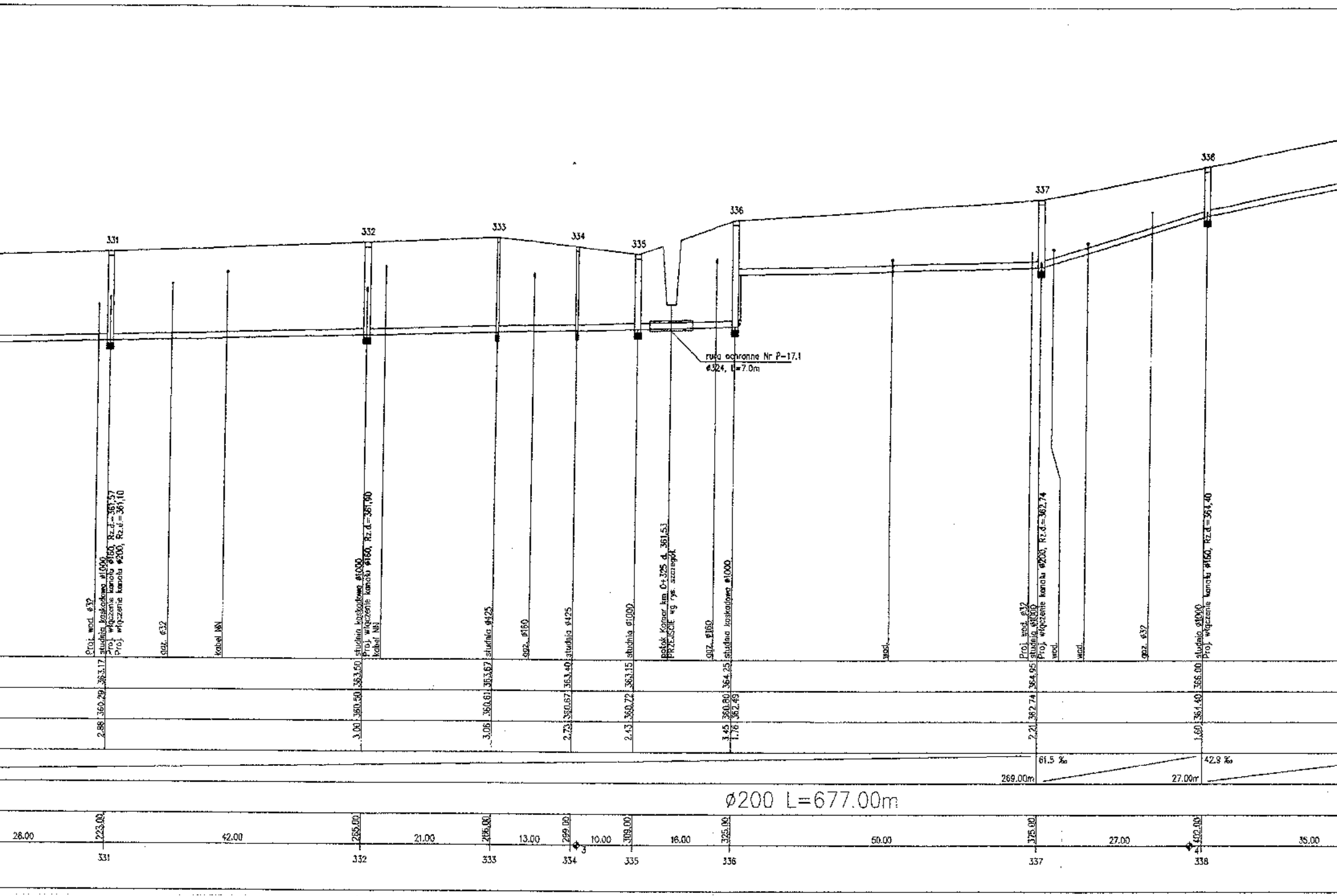
331
332
333
334
335
336
337
338
ruro ochronna Nr P-17.1
ø324, L=7.0m
Proj. wod. ø32
studnia kaskadowa ø1000
Proj. włączenie kanału ø160, Rz.d.=361,57
Proj. włączenie kanału ø200, Rz.d.=361,10
gaz. ø32
kabel NN
studnia kaskadowa ø1000
Proj. włączenie kanału ø160, Rz.d.=361,90
kabel NN
studnia ø425
gaz. ø160
studnia ø425
studnia ø1000
potok Komar km 0+325 d. 361,53
PRZEJŚCIE wg rys. szczegół.
gaz. ø160
studnia kaskadowa ø1000
wod.
Proj. wod. ø32
studnia ø1000
Proj. włączenie kanału ø200, Rz.d.=362,74
wod.
wod.
gaz. ø32
studnia ø1000
Proj. włączenie kanału ø160, Rz.d.=364,40
363.17
360.29
2.88
363.50
360.50
3.00
363.67
360.61
3.06
363.40
360.67
2.73
363.15
360.72
2.43
364.25
360.80
362.49
3.45
1.76
364.95
362.74
2.21
366.00
364.40
1.60
61.5 ‰
269.00m
42.9 ‰
27.00m
ø200 L=677.00m
28.00
223.00
42.00
265.00
21.00
286.00
13.00
299.00
10.00
309.00
16.00
325.00
50.00
375.00
27.00
402.00
35.00
3
4
331
332
333
334
335
336
337
338

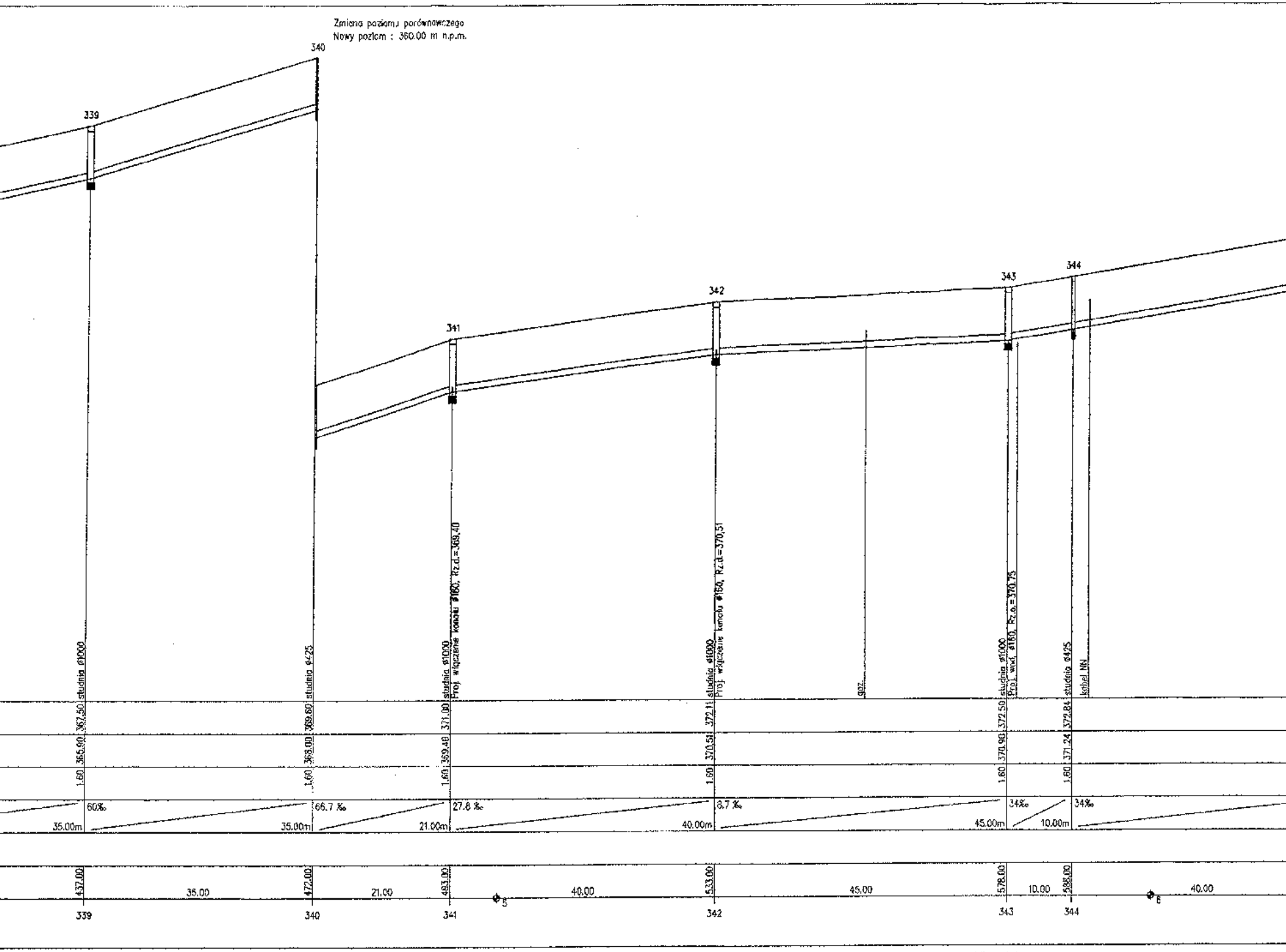
Zmiana poziomu porównawczego
Nowy poziom : 360.00 m n.p.m.
339
340
341
342
343
344
studnia ø1000
studnia ø425
studnia ø1000
Proj. włączenie kanału ø160, Rz.d.=369,40
studnia ø1000
Proj. włączenie kanału ø160, Rz.d.=370,51
gaz
studnia ø1000
Proj. wod. ø160, Rz.o.=370,75
studnia ø425
kabel NN
367.50
365.90
1.60
369.60
368.00
1.60
371.00
369.40
1.60
372.11
370.51
1.60
372.50
370.90
1.60
372.84
371.24
1.60
60‰
35.00m
66.7 ‰
35.00m
27.8 ‰
21.00m
8.7 ‰
40.00m
34‰
45.00m
34‰
10.00m
437.00
35.00
472.00
21.00
493.00
5
40.00
533.00
45.00
578.00
10.00
588.00
6
40.00
339
340
341
342
343
344

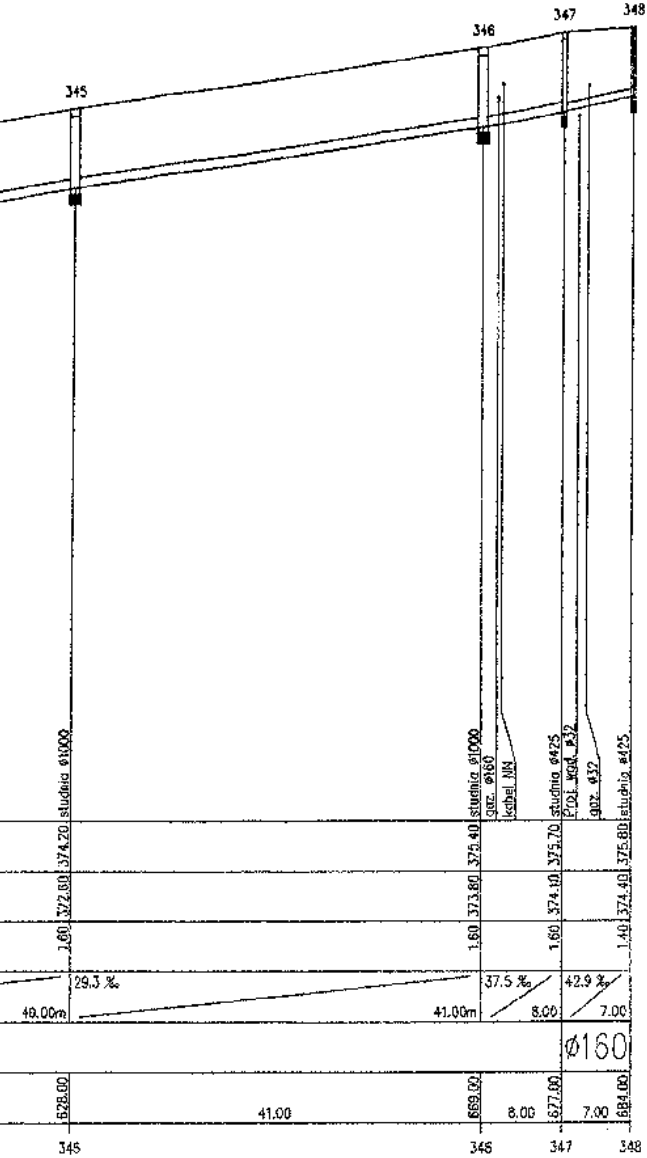
345
346
347
348
studnia ø1000
studnia ø1000
gaz. ø160
kabel NN
studnia ø425
Proj. wod. ø32
gaz. ø32
studnia ø425
374.20
375.40
375.70
375.80
372.60
373.80
374.10
374.40
1.60
1.60
1.60
1.40
29.3 ‰
40.00m
41.00m
37.5 ‰
8.00
42.9 ‰
7.00
ø160
628.00
41.00
669.00
8.00
677.00
7.00
684.00
345
346
347
348

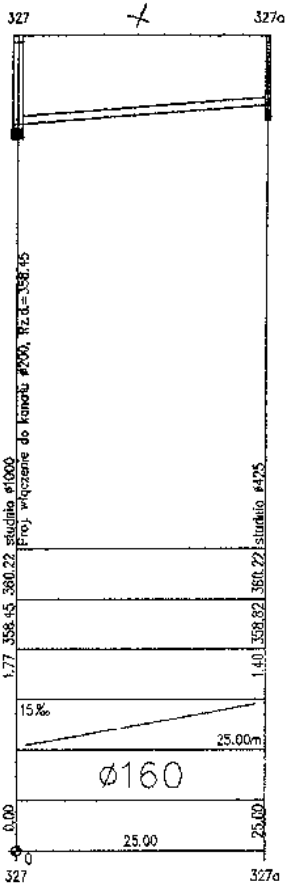
327
327a
studnia ø1000
Proj. włączenie do kanału ø200, Rz.d.=358.45
studnia ø425
360.22
360.22
358.45
358.82
1.77
1.40
15‰
25.00m
ø160
0.00
25.00
25.00
0
327
327a